

VÝPIS Z KATASTRU NEMOVITOSTÍ

prokazující stav evidovaný k datu 09.10.2019 16:35:02

Vlastnictví jednotky vymezené podle zákona č. 72/1994 Sb.

Vyhotoveno bezúplatně dálkovým přístupem pro účel: Insolvenční řízení, č.j.: KSPL 52 INS 20835 / 2019 pro Institut pro řešení úpadku, v.o.s.


Okres: CZ0412 Karlovy Vary

Obec: 555398 Nová Role

Kat.území: 705250 Nová Role

List vlastnictví: 1459

V kat. území jsou pozemky vedeny ve dvou číselných řadách (St. = stavební parcela)



Podíl

B Nemovitosti

Jednotky

Č.p./ Č.jednotky	Způsob využití	Způsob ochrany	Typ jednotky	Podíl na společných částech domu a pozemku
63/2	byt		byt.z.	616/21094

Vymezeno v:

Budova Nová Role, č.p. 63, 65, byt.dům, LV 1215

na parcele St. 289, LV 1215

Parcela St. 289 zastavěná plocha a nádvoří


702m2

B1 Věcná práva sloužící ve prospěch nemovitostí v části B - Bez zápisu

C Věcná práva zatěžující nemovitosti v části B včetně souvisejících údajů

Typ vztahu

o Věcné břemeno užívání




D Poznámky a další obdobné údaje - Bez zápisu

Plomby a upozornění - Bez zápisu

E Nabývací tituly a jiné podklady zápisu

Listina



VÝPIS Z KATASTRU NEMOVITOSTÍ

prokazující stav evidovaný k datu 09.10.2019 16:35:02

Okres: CZ0412 Karlovy Vary

Obec: 555398 Nová Role

Kat.území: 705250 Nová Role

List vlastnictví: 1459

V kat. území jsou pozemky vedeny ve dvou číselných řadách (St. = stavební parcela)

F Vztah bonitovaných půdně ekologických jednotek (BPEJ) k parcelám - Bez zápisu

Upozornění: Další údaje o budově a pozemcích uvedených v části B jsou vždy na příslušném výpisu z katastru nemovitostí pro vlastnictví domu s byty a nebytovými prostory.

Nemovitosti jsou v územním obvodu, ve kterém vykonává státní správu katastru nemovitostí ČR: Katastrální úřad pro Karlovarský kraj, Katastrální pracoviště Karlovy Vary, kód: 403.

Vyhotovil:

Vyhotoveno: 09.10.2019 16:44:52

Český úřad zeměměřický a katastrální - SCD