

ZNALECKÝ POSUDEK

číslo ZP-22459

NEMOVITÁ VĚC:	Pozemek Určice (okr. Prostějov)
Katastrální údaje:	Kraj Olomoucký, okres Prostějov, obec Určice, k.ú. Určice
Adresa:	Určice, 798 04 Určice
OBJEDNATEL:	I.Insolvenční společnost v.o.s.
Adresa:	Palackého 715/15, 110 00 Praha 1 - Nové Město
ZHOTOVITEL:	Znalecká společnost s.r.o.
Adresa:	Palackého 715/15, 110 00 Praha 1 - Nové Město
ÚČEL OCENĚNÍ:	Pro stanovení obvyklé ceny (ocení stávajícího stavu)



OBVYKLÁ CENA

141 000 Kč

Znalecký posudek je podán v oboru ekonomika, odvětví oceňování nemovitých věcí

Stav ke dni: 10.03.2022

Datum místního šetření: 28.2.2022

Počet stran: 14 stran Počet příloh: 6

Počet vyhotovení: 1, vyhotovení číslo: 1

V Praze, dne 10.03.2022

ZADÁNÍ

Znalecký úkol

Znaleckým úkolcm je provést ocenění cenou obvyklou pozemku parc. č. 1604/11 (zahrada) v kat. území Určice, obec Určice, okres Prostějov, zapsáno na LV 1195.

Ocenění je provedeno „cenou obvyklou“ ve smyslu definice uvedené §2, odst. 1 až 9 zákona č. 151/1997 Sb., o oceňování majetku a o změně některých zákonů (zákon o oceňování majetku), ve znění pozdějších předpisů.

Výklad pojmů a popis metod ocenění:

1) Pokud tento zákon nestanoví jiný způsob oceňování, oceňují se majetek a služba obvyklou cenou.

(2) Obvyklou cenou se pro účely tohoto zákona rozumí cena, která by byla dosažena při prodejích stejného, popřípadě obdobného majetku nebo při poskytování stejné nebo obdobné služby v obvyklém obchodním styku v tuzemsku ke dni ocenění. Přitom se zvažují všechny okolnosti, které mají na cenu vliv, avšak do její výše se nepromítají vlivy mimořádných okolností trhu, osobních poměrů prodávajícího nebo kupujícího ani vliv zvláštní obliby. Mimořádnými okolnostmi trhu se rozumějí například stav tísně prodávajícího nebo kupujícího, důsledky přírodních či jiných kalamit. Osobními poměry se rozumějí zejména vztahy majetkové, rodinné nebo jiné osobní vztahy mezi prodávajícím a kupujícím. Zvláštní oblibou se rozumí zvláštní hodnota přikládána majetku nebo službě vyplývající z osobního vztahu k nim. Obvyklá cena vyjadřuje hodnotu majetku nebo služby a určí se ze sjednaných cen porovnáním.

(3) V odůvodněných případech, kdy nelze obvyklou cenu určit, oceňuje se majetek a služba tržní hodnotou, pokud zvláštní právní předpis nestanoví jinak. Přitom se zvažují všechny okolnosti, které mají na tržní hodnotu vliv. Důvody pro neurčení obvyklé ceny musejí být v ocenění uvedeny.

(4) Tržní hodnotou se pro účely tohoto zákona rozumí odhadovaná částka, za kterou by měly být majetek nebo služba směněny ke dni ocenění mezi ochotným kupujícím a ochotným prodávajícím, a to v obchodním styku uskutečněném v souladu s principem tržního odstupu, po náležitém marketingu, kdy každá ze stran jednala informovaně, uvážlivě a nikoli v tísní. Principem tržního odstupu se pro účely tohoto zákona rozumí, že účastníci směny jsou osobami, které mezi sebou nemají žádný zvláštní vzájemný vztah a jednají vzájemně nezávisle.

(5) Určení obvyklé ceny a tržní hodnoty a postup při tomto určení musejí být z ocenění zřejmé, jejich použití, včetně použitých údajů, musí být odůvodněno a odpovídat druhu předmětu ocenění, účelu ocenění a dostupnosti objektivních dat využitelných pro ocenění. Podrobnosti k určení obvyklé ceny a tržní hodnoty stanoví vyhláška.

(6) Mimořádnou cenou se rozumí cena, do jejíž výše se promítly mimořádné okolnosti trhu, osobní poměry prodávajícího nebo kupujícího nebo vliv zvláštní obliby.

(7) Cena určená podle tohoto zákona jinak než obvyklá cena, mimořádná cena nebo tržní hodnota, je cena zjištěná.

(8) Službou je poskytování činností nebo hmotně zachytitelných výsledků činností.

(9) Jiným způsobem oceňování stanoveným tímto zákonem nebo na jeho základě je

a) nákladový způsob, který vychází z nákladů, které by bylo nutno vynaložit na pořízení předmětu ocenění v místě ocenění a podle jeho stavu ke dni ocenění,

b) výnosový způsob, který vychází z výnosu z předmětu ocenění skutečně dosahovaného nebo z výnosu, který lze z předmětu ocenění za daných podmínek obvykle získat, a z kapitalizace tohoto výnosu (úrokové míry),

c) porovnávací způsob, který vychází z porovnání předmětu ocenění se stejným nebo obdobným předmětem a cenou sjednanou při jeho prodeji; je jím též ocenění věci odvozením z ceny jiné funkčně související věci,

d) oceňování podle jmenovité hodnoty, které vychází z částky, na kterou předmět ocenění zní nebo která je jinak zřejmá,

e) oceňování podle účetní hodnoty, které vychází ze způsobů oceňování stanovených na základě předpisů o účetnictví,

f) oceňování podle kurzové hodnoty, které vychází z ceny předmětu ocenění zaznamenané ve stanoveném období na trhu,

g) oceňování sjednanou cenou, kterou je cena předmětu ocenění sjednaná při jeho prodeji, popřípadě cena odvozená ze sjednaných cen.

10) Nižší obchodovatelnost spoluvlastnických podílů.

V případě oceňování spoluvlastnického podílu na nemovité věci musí být při stanovení ceny obvyklé zohledněna jeho nižší obchodovatelnost v porovnání s prodejem nemovitých věcí jakožto celku. De facto je však v první řadě nutné konstatovat, že v podstatě neexistuje v tuzemských podmínkách trh se spoluvlastnickými podíly na nemovitých věcech, což velmi ztěžuje nejen jejich prodej, ale i již samotné ocenění.

Metodicky se pro stanovení ceny obvyklé vychází ze vzorků podobných nemovitých věcí nabízených k prodeji (nebo již zrealizovaných prodejů), obecně tedy z aktuální tržní ceny porovnatelných nemovitých věcí, avšak nemovitých věcí nabízených či již prodaných jako celek. Ačkoliv stav, kdy se nemovité věci nachází ve spoluvlastnictví více osob, není nijak neobvyklý, tak vesměs se jednotlivé spoluvlastnické podíly na nemovitých věcech, až na vzácné výjimky, veřejně neobchodují, neboť na realitním trhu je takřka mizivá poptávka po takovýchto částech nemovitých věcí. Tato faktická neexistence trhu se spoluvlastnickými podíly na nemovitých věcech je přímým důsledkem nízké obchodovatelnosti spoluvlastnických podílů na nemovitých věcech. Skutečnost, že v podstatě nejsou k dispozici vzorky porovnatelných spoluvlastnických podílů na nemovitých věcech, nýbrž pouze srovnatelné obchodované nemovité věci jakožto celky, musí být jako taková rovněž zohledněna při ocenění spoluvlastnického podílu na nemovité věci, kdy se tak děje prostřednictvím užití koeficientu nižší obchodovatelnosti spoluvlastnických podílů.

Vedle výše zmíněného problematického aspektu při obchodování se spoluvlastnickým podílem na nemovitých věcech spočívajícím v někdy až absentujícím trhu se spoluvlastnickými podíly na nemovitých věcech je rovněž nutné zmínit, že situace, kdy předmětem obchodní transakce není celá nemovitá věc, nýbrž pouze spoluvlastnický podíl, představuje pro případného zájemce o koupi

nemovitě věci značný zdroj potencionálních potíží, a to z toho důvodu, že se po nabytí daného spoluvlastnického podílu nestane výlučným vlastníkem nemovitě věci, tedy nebude oprávněn rozhodovat o osudu dotyčné nemovitě věci zcela libovolně dle vlastního úsudku ani s ní takto nakládat, nýbrž bude do budoucna nucen vždy nějakým způsobem kooperovat s ostatními spoluvlastníky.

Tyto nepříjemnosti, které jsou spojené s koupí pouze spoluvlastnického podílu na nemovitě věci, se následně odrážejí v zájmu potencionálních kupujících při nabídce spoluvlastnických podílů k prodeji, který je obecně nižší v porovnání se situací, kdy je nabízena celá nemovitá věc, v důsledku čehož je rovněž i dosahovaná prodejní cena spoluvlastnického podílu nižší, než by napovídala velikost konkrétního spoluvlastnického podílu – tedy například u spoluvlastnického podílu o velikosti 1/2 je jeho prodejní cena nižší než polovina celé nemovitě věci, u velikosti 1/3 je jeho prodejní cena nižší než třetina celé nemovitě věci atp. Nejinak je tomu i v případě prodeje spoluvlastnického podílu v exekučním řízení formou veřejné dražby, naopak skutečnost je taková, že v tomto případě jsou výše zmíněné problematické charakteristiky spoluvlastnického podílu kupujícími vnímány dokonce ještě intenzivněji, neboť se s ostatními spoluvlastníky zpravidla neznají a riziko případných budoucích neshod mezi nimi je tím pádem ještě akcentováno.

Tato snížená obchodovatelnost musí být při oceňování samotného spoluvlastnického podílu na nemovitě věci samozřejmě zohledněna a tato komplikace musí být promítnuta do zjištěné obvyklé ceny spoluvlastnického podílu, jak ostatně vyplývá i z díkce ustanovení § 2 odst. 1 zákona č. 151/1997 Sb., o oceňování majetku: „*Obvyklou cenou se pro účely tohoto zákona rozumí cena, která by byla dosažena při prodejích stejného popřípadě obdobného majetku nebo při poskytování stejné nebo obdobné služby v obvyklém obchodním styku v tuzemsku ke dni ocenění. Přitom se zvažují všechny okolnosti, které mají na cenu vliv, avšak do její výše se nepromítají vlivy mimořádných okolností trhu, osobních poměrů prodávajícího nebo kupujícího ani vliv zvláštní obliby.*“

S ohledem k výše nastíněné obecně obtížné obchodovatelnosti spoluvlastnických podílů je tedy nutné stanovit obvyklou cenu pouhého spoluvlastnického podílu na nemovitě věci nižší, než by odpovídalo mechanickému matematickému vyjádření hodnoty podílu z celku. Nelze tudíž výslednou cenu stanovit pouze jako součin velikosti spoluvlastnického podílu s cenou celku. Je proto nutné nejen zjištěnou obvyklou cenu celku před korekcí ceny vynásobit spoluvlastnickým podílem, nýbrž ještě cenu dále ponížít, a to koeficientem nižší obchodovatelnosti spoluvlastnických podílů.

VÝČET PODKLADŮ

Základní pojmy a metody ocenění

Obvyklou cenou se pro účely tohoto zákona rozumí cena, která by byla dosažena při prodejích stejného, popřípadě obdobného majetku nebo při poskytování stejné nebo obdobné služby v obvyklém obchodním styku v tuzemsku ke dni ocenění. Přitom se zvažují všechny okolnosti, které mají na cenu vliv, avšak do její výše se nepromítají vlivy mimořádných okolností trhu, osobních poměrů prodávajícího nebo kupujícího ani vliv zvláštní obliby. Mimořádnými okolnostmi trhu se rozumějí například stav tísně prodávajícího nebo kupujícího, důsledky přírodních či jiných kalamit. Osobními poměry se rozumějí zejména vztahy majetkové, rodinné nebo jiné osobní vztahy mezi prodávajícím a kupujícím. Zvláštní oblíbou se rozumí zvláštní hodnota přikládaná majetku nebo službě vyplývající z osobního vztahu k nim. Obvyklá cena vyjadřuje hodnotu majetku nebo služby a určí se ze sjednaných cen porovnáním.

Porovnání bylo provedeno na základě realizovaných prodejů obdobných nemovitých věcí. Zdrojem dat je informační databáze realitní kanceláře, vlastní databáze, analyzační portál ccn a katastr nemovitostí. Z výše uvedených zdrojů byly vybrány vhodné srovnávací nemovité věci, který byly následně porovnány s oceňovanou nemovitou věcí.

Jako hlavní metoda byla vybrána metoda porovnávací. Porovnávací metoda se stanoví přímým porovnáním min. tří obdobných nemovitých věcí. Porovnání bylo provedeno na základě vyhodnocení shodných parametrů porovnávaných nemovitých věcí, viz jednotlivé koeficienty. Rozdíly v porovnávaných parametrech nemovitých věcí byly řešeny v jednotlivých koeficientech. Znalecká kancelář vyjadřuje obvyklou cenu na základě stanoveného celkového koeficientu.

Přehled podkladů

Níže uvádíme výpis podkladů, z kterých bylo při vyhotovení znaleckého posudku čerpáno. Jedná se o zdrojové dokumenty a informace, které mají dle našeho odborného názoru vliv na vypracování znaleckého posudku a zodpovězení uloženého znaleckého úkonu:

- výpis z katastru nemovitostí.
- fotodokumentace pořízena při prohlídce, zjištění skutečnosti a zaměření posudkem dotčené nemovité věci dne 28.2.2022.
- výpis z geografického informačního systému.
- mapa okolí.
- ortofotomapa.
- informace z katastru nemovitostí.
- informace z veřejně dostupných zdrojů.
- informace o realizovaných cenách z dostupných databází.
- územní plán obce Určice.

Literatura:

- Bradáč, A.: Teorie oceňování nemovitostí, Akademické nakladatelství CERM Brno, s.r.o., Brno 2008
- Bradáč, A., Fiala, J., Hlavinková V.: Nemovitosti - oceňování a právní vztahy - 4. přepracované a doplněné vydání, LINDE, a.s. - Právnické a ekonomické nakladatelství Bohumily Hořínkové a Jana Tuláčka, Praha 2007
- Bradáč, A., Krejčíř, P., Scholzová, V.: Úřední oceňování majetku 2013, Akademické nakladatelství CERM, s.r.o., Brno 2013
- Bradáč, A., Kledus, M., Weigel, I.: Předpisy pro oceňování nemovitostí s komentářem – díl IV., Akademické nakladatelství CERM Brno, s.r.o., Brno 2002
- Dušek, D.: Základy oceňování nemovitostí, Vysoká škola ekonomická v Praze, Institut oceňování majetku, Praha 2011
- Ort, P.: Oceňování nemovitostí na tržních principech, Bankovní institut Vysoká škola, Praha 2007
- Zazvonil, Z.: Porovnávací hodnota nemovitostí, Nakladatelství EKOPRESS, Praha 2006
- Zazvonil, Z.: Odhad hodnoty nemovitostí, Nakladatelství EKOPRESS, Praha 2012
- Kokoška, J.: Oceňování nemovitostí podle cenových předpisů, Vysoká škola ekonomická v Praze. Praha 2012

NÁLEZ

Místopis

Obec Určice se nachází cca 4 km jižně od města Prostějov a cca 18 km severovýchodně od města Vyškov. Jedná se o obec se základní infrastrukturou a s nízkou nabídkou občanského vybavení. Širší nabídka občanského vybavení je dostupná v Prostějově a ve Vyškově. Do obce vedou silnice III. třídy.

Typ pozemku:	<input type="checkbox"/> zast. plocha	<input type="checkbox"/> ostatní plocha	<input type="checkbox"/> orná půda		
	<input type="checkbox"/> trvalé travní porosty	<input checked="" type="checkbox"/> zahrada	<input type="checkbox"/> jiný		
Využití pozemků:	<input type="checkbox"/> RD	<input type="checkbox"/> byty	<input checked="" type="checkbox"/> rekr.objekt	<input type="checkbox"/> garáže	<input type="checkbox"/> jiné
Okolí:	<input type="checkbox"/> bytová zóna	<input type="checkbox"/> průmyslová zóna	<input type="checkbox"/> nákupní zóna		
		<input checked="" type="checkbox"/> ostatní			
Přípojky:	<input type="checkbox"/> / <input type="checkbox"/> voda	<input checked="" type="checkbox"/> / <input type="checkbox"/> kanalizace	<input type="checkbox"/> / <input type="checkbox"/> plyn		
veř. / vl.	<input checked="" type="checkbox"/> / <input type="checkbox"/> elektro	<input type="checkbox"/> telefon			
Dopravní dostupnost (do 10 minut pěšky):	<input type="checkbox"/> MHD	<input type="checkbox"/> železnice	<input checked="" type="checkbox"/> autobus		
Dopravní dostupnost (do 10 minut autem):	<input checked="" type="checkbox"/> dálnice/silnice I. tř.	<input checked="" type="checkbox"/> silnice II.,III.tř.			
Poloha v obci:	okrajová část - zástavba RD				
Přístup k pozemku:	<input type="checkbox"/> zpevněná komunikace	<input checked="" type="checkbox"/> nezpevněná komunikace			

Přístup přes pozemky:

parc. č. 1923 Obec Určice, č. p. 81, 79804 Určice

Celkový popis

Oceňovaný pozemek se nachází cca v jihozápadní zastavěné části obce Určice. Jedná se o travnatý pozemek pravidelného tvaru. V katastru nemovitostí je pozemek vedený jako zahrada o výměře 141 m². Pozemek je ze tří stran ohraničený drátěným oplocením s oclovými sloupky. Na travnatém pozemku se nacházejí porosty. Pozemek je svažité k severovýchodní straně. V době oceňování byl pozemek využíván. K pozemku vede nezpevněná cesta nacházející se na pozemku parc. č. 1923, který je ve vlastnictví obce Určice.

Přípojky IS jsou v dosahu do cca 80 m. Přípojky nebylo možné ověřit.

V územním plánu je pozemek vedený jako plocha bydlení – bydlení individuální.

Součástí nemovité věci jsou porosty. Tyto skutečnosti jsou zohledněny v celkové obvyklé ceně.

Příslušenstvím nemovité věci je oplocení. Tyto skutečnosti jsou zohledněny v celkové obvyklé ceně.

Věcná břemena nebyla zjištěna.

Rizika**Rizika spojená s právním stavem nemovité věci:**

NE Nemovitá věc je řádně zapsána v katastru nemovitostí

NE Přístup k nemovité věci je zajištěn přímo z veřejné komunikace

Komentář: K pozemku vede nezpevněná cesta nacházející se na pozemku parc. č. 1923, který je ve vlastnictví obce Určice.

Rizika spojená s umístěním nemovité věci:

NE Nemovitá věc není situována v záplavovém území

ZNALECKÝ POSUDEK

1. Hodnota pozemků

1.1. Pozemek Určice (okr. Prostějov)

Porovnávací metoda

Přehled srovnatelných pozemků:

Název: k.ú. Určice, realizovaný prodej ze dne 2.3.2021.

Popis: Jedná se o realizovaný prodej stavebního pozemku parc. č. 1280 v k.ú. Určice o výměře 4 893 m².

Koeficienty:

redukce pramene ceny -	1,00
velikost pozemku -	1,00
poloha pozemku -	1,00
dopravní dostupnost -	0,97
možnost zastavění poz. -	0,90
intenzita využití poz. -	1,00
vybavenost pozemku -	1,00
úvaha zpracovatele ocenění -	1,00

Cena [Kč]	Výměra [m ²]	Jednotková cena JC [Kč/m ²]	Koeficient Kc	Upravená JC. [Kč/m ²]
6 000 000	4 893	1 226,24	0,87	1 066,83

Název: k.ú. Výšovice, realizovaný prodej ze dne 18.6.2021.

Popis: Jedná se o realizovaný prodej stavebního pozemku parc. č. 123 v k.ú. Výšovice o výměře 1 258 m².

Koeficienty:

redukce pramene ceny -	1,00
velikost pozemku -	1,00
poloha pozemku -	1,00
dopravní dostupnost -	0,97
možnost zastavění poz. -	0,90
intenzita využití poz. -	1,00
vybavenost pozemku -	1,00
úvaha zpracovatele ocenění -	1,00

Cena [Kč]	Výměra [m ²]	Jednotková cena JC [Kč/m ²]	Koeficient Kc	Upravená JC. [Kč/m ²]
1 258 000	1 258	1 000,00	0,87	870,00

Název: k.ú. Výšovice, realizovaný prodej ze dne 16.6.2021.

Popis: Jedná se o realizovaný prodej stavebního pozemku parc. č. 134 v k.ú. Výšovice o výměře 1 073 m².

Koeficienty:

redukce pramene ceny -	1,00
velikost pozemku -	1,00
poloha pozemku -	1,00
dopravní dostupnost -	0,97
možnost zastavění poz. -	0,90
intenzita využití poz. -	1,00
vybavenost pozemku -	1,00

úvaha zpracovatele ocenění -				1,00	
Cena	Výměra	Jednotková cena	Koeficient		Upravená JC.
[Kč]	[m ²]	JC [Kč/m ²]	Kc		[Kč/m ²]
1 287 600	1 073	1 200,00	0,87		1 044,00

Zjištěná průměrná jednotková cena

993,61 Kč/m²

Stanovení a zdůvodnění jednotkové ceny pozemků

Koeficient redukce pramene ceny zohledňuje případnou redukci pramene ceny. V případě použití sjednaných cen, které byly sjednány v delším časovém úseku, bude v tomto koeficientu vyjádřen vývoj obvyklé ceny v čase. Na základě časové řady bude příslušným indexem sjednaná cena promítnuta do současného období, v kterém je ocenění provedeno.

Koeficient možnost zastavění pozemku zohledňuje: možnost zastavění oceňovaných nemovitých věcí vzhledem k nemovitým věcem srovnávacím.

Koeficient velikosti pozemků zohledňuje: velikost oceňovaných nemovitých věcí vzhledem k nemovitým věcem srovnávacím.

Koeficient intenzity využití zohledňuje: intenzitu využití oceňovaných nemovitých věcí vzhledem k nemovitým věcem srovnávacím.

Koeficient polohy pozemku: zohledňuje polohu nemovitých věcí v rámci územního celku (velikost sídla, občanská vybavenost, dopravní obslužnost) vzhledem k nemovitým věcem srovnávacím.

Koeficient vybavenosti pozemku: zohledňuje vybavení a příslušenství oceňovaných nemovitých věcí vzhledem k nemovitým věcem srovnávacím.

Koeficient dopravní dostupnosti: zohledňuje dopravní dostupnost oceňovaných nemovitých věcí vzhledem k nemovitým věcem srovnávacím.

Koeficient úvahy zpracovatele zohledňuje prodejnost nemovité věci na současném realitním trhu.

Druh pozemku	Parcela č.	Výměra	Jednotková	Spoluvlastnický	Celková cena
		[m ²]	cena	podíl	pozemku
			[Kč/m ²]		[Kč]
zahrada	1604/11	141	994,00		140 154
Celková výměra pozemků		141	Hodnota pozemků celkem		140 154

ODŮVODNĚNÍ

1. Hodnota pozemků

1.1. Pozemek Určice (okr. Prostějov)

140 154,- Kč

Hodnota pozemku

140 154 Kč

Komentář ke stanovení výsledné ceny

Při zjištění ceny obvyklé klademe důraz na srovnání nemovitých věcí ze sjednaných cen (realizovaných prodejů) v daném místě a čase se skutečnostmi zjištěnými při místním šetření. Při stanovení porovnávací hodnoty jsme vycházeli z údajů uvedených v informačních zdrojích realitních kanceláří, vlastní databáze, analyzačního portálu a katastru nemovitostí. V databázi jsme našli srovnatelné porovnávací nemovité věci, z nichž jsme vybrali min. 3, které nejvíce odpovídaly oceňované nemovité věci např. co do lokality, velikosti, stáří a celkového stavu; tyto porovnávací nemovité věci byly následně použity pro výpočet obvyklé ceny. Určení obvyklé ceny nemá za cíl zjištění obecné či jinak stanovené ceny nemovité věci. Námi stanovená obvyklá cena slouží jako podklad pro stanovení nejnižšího podání pro dražbu. To, jakou má nemovitá věc skutečně hodnotu, za níž může být v daném místě a čase prodána, se ukáže teprve v dražbě.

Obvyklá cena

141 000 Kč

slovy: Jednostočtyřicetjednatísíc Kč

ZÁVĚR

Na základě výše zjištěných skutečností stanovujeme cenu obvyklou pozemku parc. č. 1604/11 (zahrada) v kat. území Určice, obec Určice, okres Prostějov, zapsáno na LV 1195 v objektivní zaokrouhlené výši **141.000,- Kč**.

Dle § 57 vyhlášky č. 503/2020 Sb. Znalec zohlední při kontrole svého postupu podle § 52 písm. a) až e) též veškeré skutečnosti, které vzhledem k použitým podkladům a metodám mohou snižovat přesnost závěru znaleckého posudku. Sdělujeme, že námi zjištěné podklady jsou dostatečné pro stanovení obvyklé ceny dle novely zákona o oceňování. Při stanovení obvyklé ceny, jak je uvedeno výše, vycházíme z realizovaných cen a z údajů získaných při místním šetření. V případě, že nám nebylo umožněno vnitřní ohledání nemovité věci, tak náš závěr může, ale i nemusí být nepatrně zkreslen. Výše uvedené skutečnosti jsou závislé od praxe a subjektivního vyhodnocení stavebně-technické stavu oceňované nemovité věci osobami podílejícími se na zpracování znaleckého posudku. Dle našeho odborného názoru a praxe, lze považovat vliv uvedeného zkreslení z velké části za minimální.

SEZNAM PŘÍLOH

Přílohy	počet stran A4 příloze
Výpis z katastru nemovitostí	2
Snímek katastrální mapy	1
Fotodokumentace	1
Mapa oblasti	1
Ortofotomapa	1

ZNALECKÁ DOLOŽKA

Posudek podává Znalecká společnost s.r.o., se sídlem v Praha 1 - Nové Město, Palackého 715/15, PSČ 110 00, IČ 29042054, zapsaná MSpr ČR č.j. 165/2010-OD-ZN podle ust. § 21 odst. 3 zák. č. 36/1967 Sb. a § 6 odst. 1 vyhl. Č. 37/1967 Sb., ve znění pozdějších předpisů, do prvního oddílu seznamu ústavů kvalifikovaných pro znaleckou činnost, a to pro znalecké posudky v oboru ekonomika s rozsahem znaleckého oprávnění pro ceny a odhady nemovitostí.

Znalecký posudek byl zapsán pod poř. č. ZP-22459 znaleckého deníku.

Odměna byla sjednána smluvně.

Osoby podílející se na zpracování znaleckého posudku:

JUDr. Mgr. Marcel Petrásek, M.B.A., LL.M.

Ing. Jiří Roub

Ing. Lukáš Hofbauer

Jakub Chrástecký

Označení osoby, která je povinna na žádost orgánu veřejné moci osobně stvrdit nebo doplnit znalecký posudek nebo blíže vysvětlit jeho obsah, pokud znalecký posudek zpracovala znalecká kancelář (§ 28 zákona č. 254/2019 Sb. o znalcích, znaleckých kancelářích a znaleckých ústavech):

JUDr. Mgr. Marcel Petrásek, M.B.A., LL.M.

Ing. Jiří Roub

V Praze 10.03.2022

Znalecká společnost s.r.o.

Palackého 715/15

110 00 Praha 1 - Nové Město

VÝPIS Z KATASTRU NEMOVITOSTÍ

prokazující stav evidovaný k datu 23.02.2022 09:55:03

Vyhotoveno bezúplatně dálkovým přístupem pro účel: Insolvenční řízení, č.j.: KSBR 27 INS 1718 / 2022 pro Insolvenční společnost v.o.s.

Okres: CZ0713 Prostějov

Obec: 590126 Určice

Kat.území: 774723 Určice

List vlastnictví: 1195

V kat. území jsou pozemky vedeny v jedné číselné řadě

A Vlastník, jiný oprávněný	Identifikátor	Podíl
<i>Vlastnické právo</i>		
SJM Pazdera Luděk a Pazderová Marcela, Hlavní 49, 79816 Čelechovice na Hané, č.p. 345, 79804 Určice	660407/1210 675712/0788	
SJM - společné jmění manželů		

B Nemovitosti*Pozemky*

Parcela	Výměra [m2]	Druh pozemku	Způsob využití	Způsob ochrany
1604/11	141	zahrada		zemědělský půdní fond

B1 Věcná práva sloužící ve prospěch nemovitostí v části B - Bez zápisu**C Věcná práva zatěžující nemovitosti v části B včetně souvisejících údajů - Bez zápisu****D Poznámky a další obdobné údaje***Typ vztahu*

o Rozhodnutí o úpadku (§ 136 odst. 1 insolvenčního zákona)

*Povinnost k*Pazderová Marcela, č.p. 345, 79804 Určice, RČ/IČO:
675712/0788*Listina* Usnesení insolvenčního soudu o úpadku Krajského soudu v Brně č.j.KSBR 27 INS 1718/2022-A-10 ze dne 18.02.2022. Právní účinky zápisu k okamžiku 18.02.2022 13:02:18. Zápis proveden dne 22.02.2022; uloženo na prac. Prostějov
Z-578/2022-709**Plomby a upozornění - Bez zápisu****E Nabývací tituly a jiné podklady zápisu***Listina*

o Smlouva kupní ze dne 16.08.2001. Právní účinky vkladu práva ke dni 22.08.2001.

V-2444/2001-709

Pro: Pazdera Luděk a Pazderová Marcela, Hlavní 49, 79816
Čelechovice na Hané, č.p. 345, 79804 UrčiceRČ/IČO: 660407/1210
675712/0788**F Vztah bonitovaných půdně ekologických jednotek (BPEJ) k parcelám**

Parcela	BPEJ	Výměra [m2]
1604/11	31000	141

Pokud je výměra bonitních dílů parcel menší než výměra parcely, zbytek parcely není bonitován

VÝPIS Z KATASTRU NEMOVITOSTÍ
prokazující stav evidovaný k datu 23.02.2022 09:55:03

Okres: CZ0713 Prostějov

Obec: 590126 Určice

Kat.území: 774723 Určice

List vlastnictví: 1195


V kat. území jsou pozemky vedeny v jedné číselné řadě

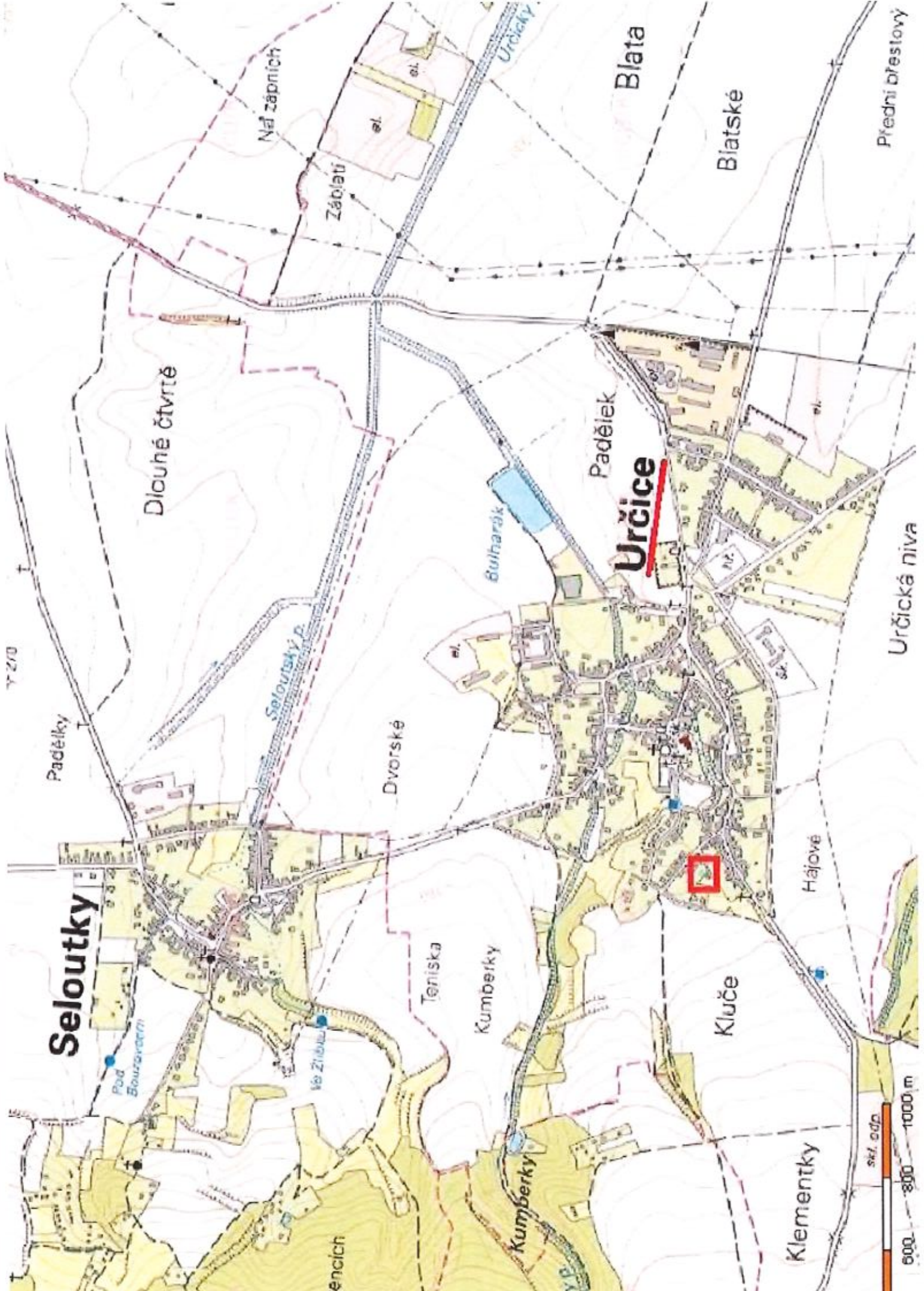
Nemovitosti jsou v územním obvodu, ve kterém vykonává státní správu katastru nemovitostí ČR:
Katastrální úřad pro Olomoucký kraj, Katastrální pracoviště Prostějov, kód: 709.

Vyhotovil:
Český úřad zeměměřický a katastrální - SCD

Vyhotoveno: 23.02.2022 10:00:02







Seloutky

Určice

Blata

Blatské

Přední břestový

Určická niva

Klementky

Kluče

Kumberky

Teniska

Dvorské

Dlouhá čtvrť

Padělky

Nař zápnič

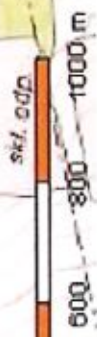
Zábělá

Šulharák

Háje

Pod Bourzovcem

U Zábělá



Určice 344, 798 04 Určice

